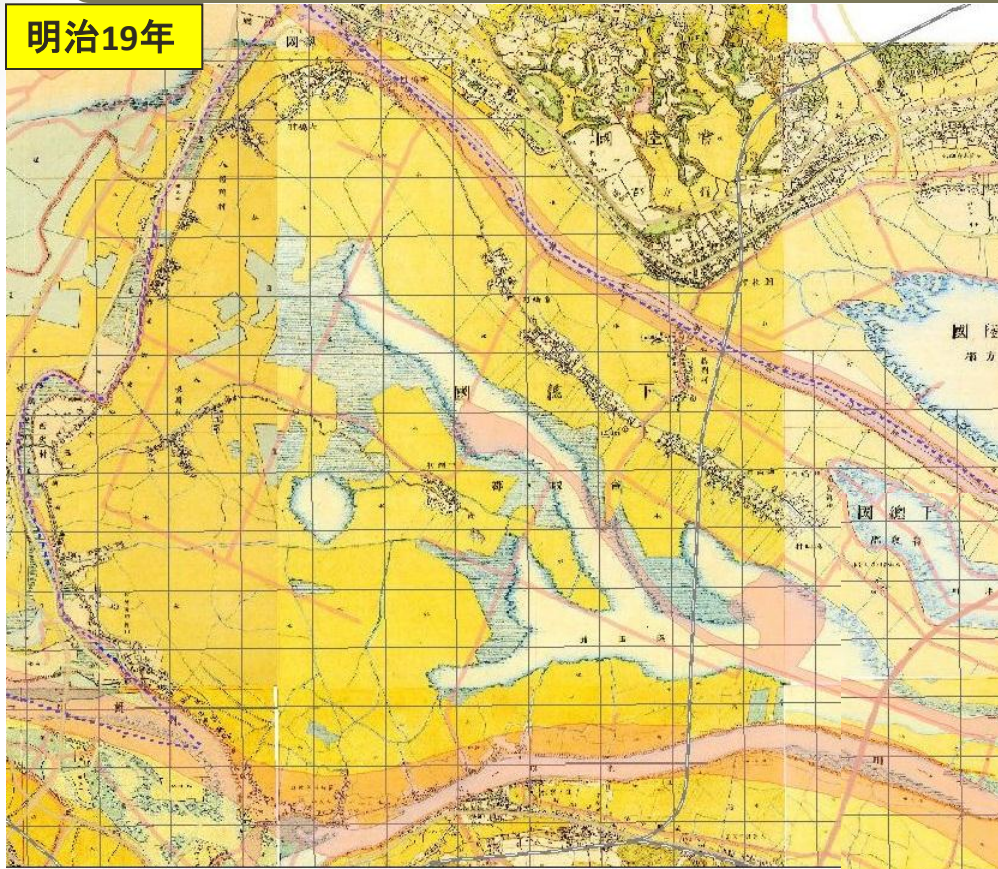
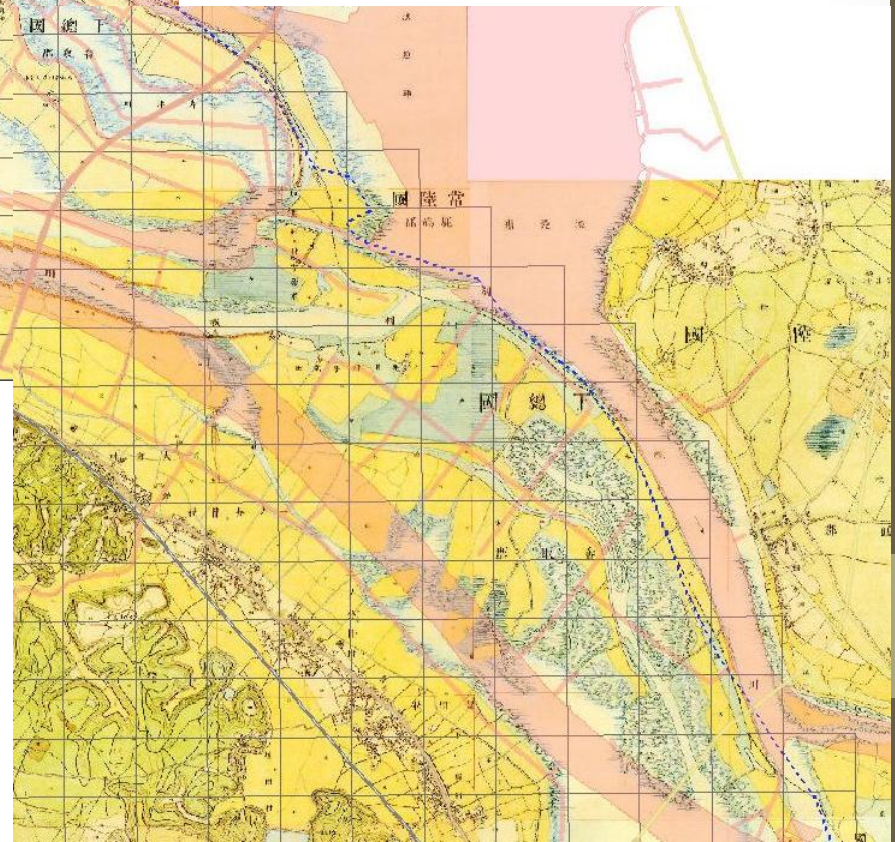


利根川以北地区の土地利用の変遷 (1)

明治19年

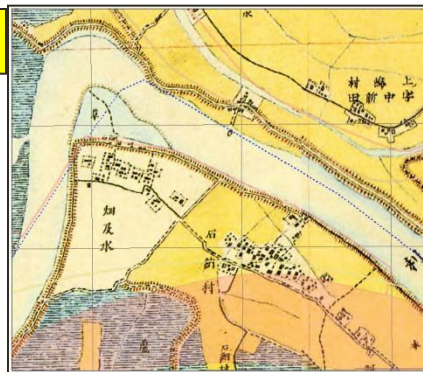


凡例 薄ピンク 現在の水面
薄緑線 現在の道路



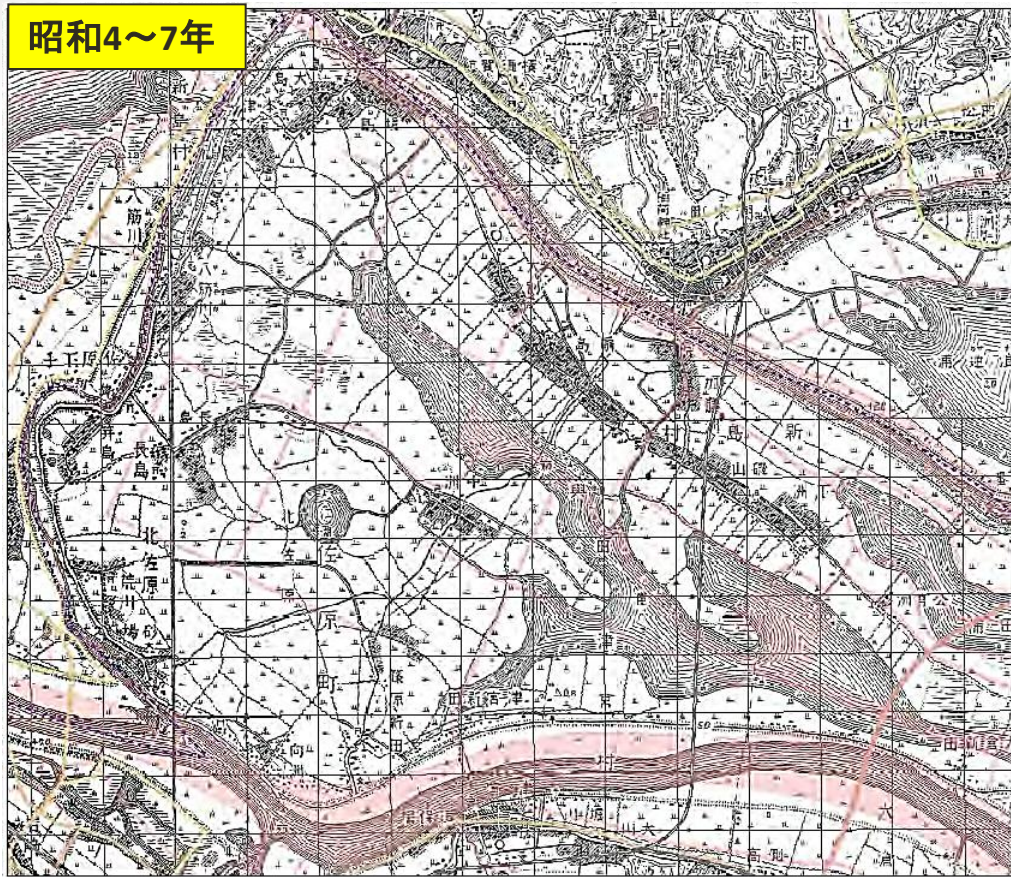
明治19年

野間谷原・石納



利根川以北地区の土地利用の変遷 (2)

昭和4~7年

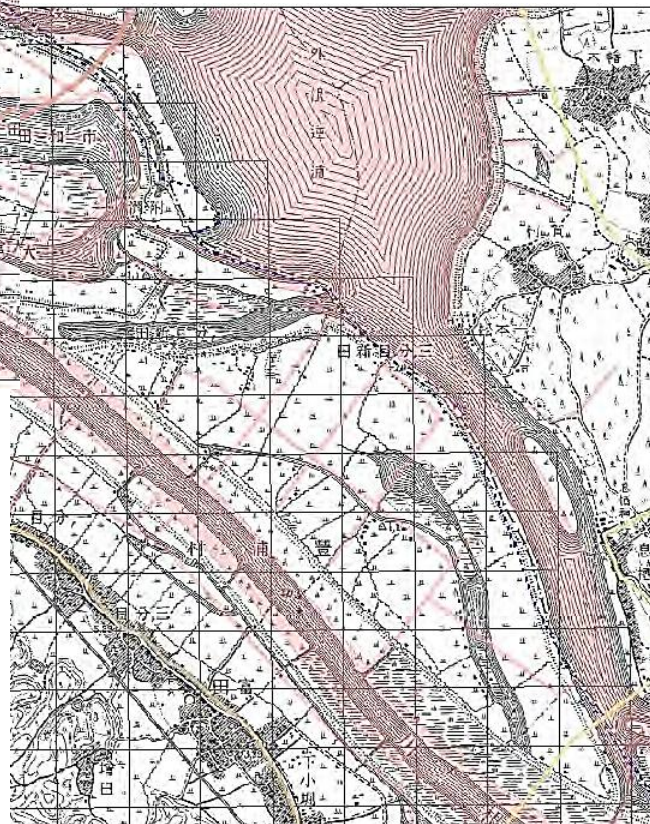


この図面は、国土地理院長の承認を得て、同院発行の5万分の1地形図、2万5千分の1地形図及び数値地図25000(地図画像)を複製したものである。(承認番号 平24情複、第578号) この図を複製する場合は、国土地理院の長の承認を得なければならない。

凡例 薄ピンク 現在の水面
薄緑線 現在の道路

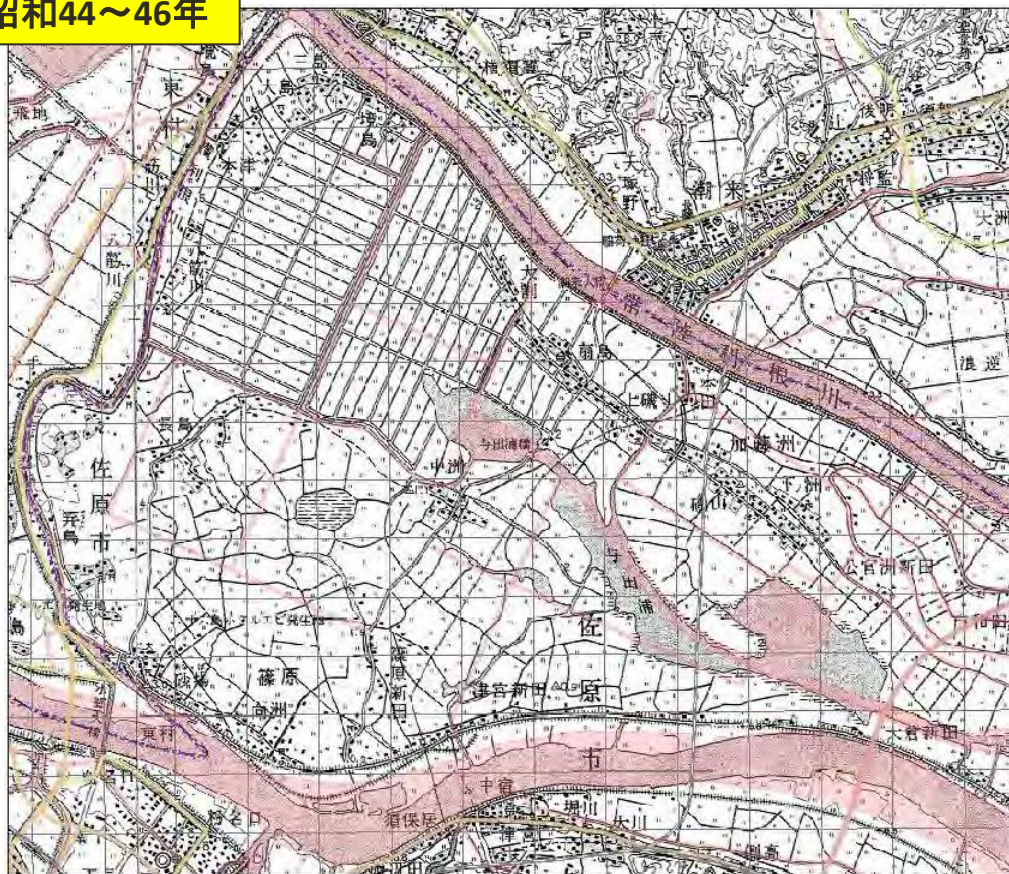
昭和4~7年

野間谷原・石納



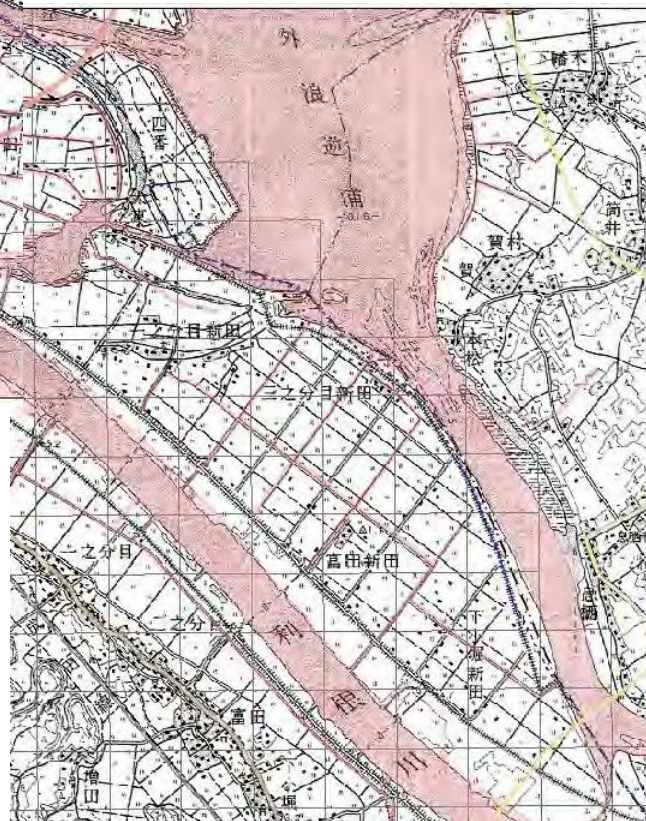
利根川以北地区の土地利用の変遷 (3)

昭和44~46年



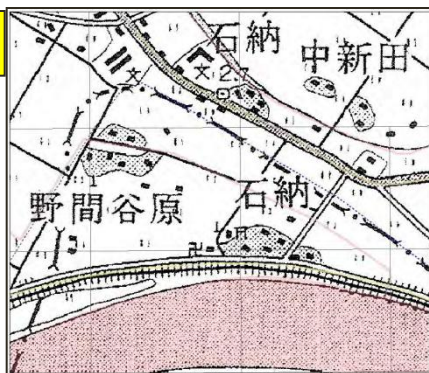
この図面は、国土地理院長の承認を得て、同院発行の5万分の1地形図、2万5千分の1地形図及び数値地図25000(地図画像)を複製したものである。(承認番号 平24情複、第578号) この図を複製する場合は、国土地理院の長の承認を得なければならない。

凡例 薄ピンク 現在の水面
薄緑線 現在の道路



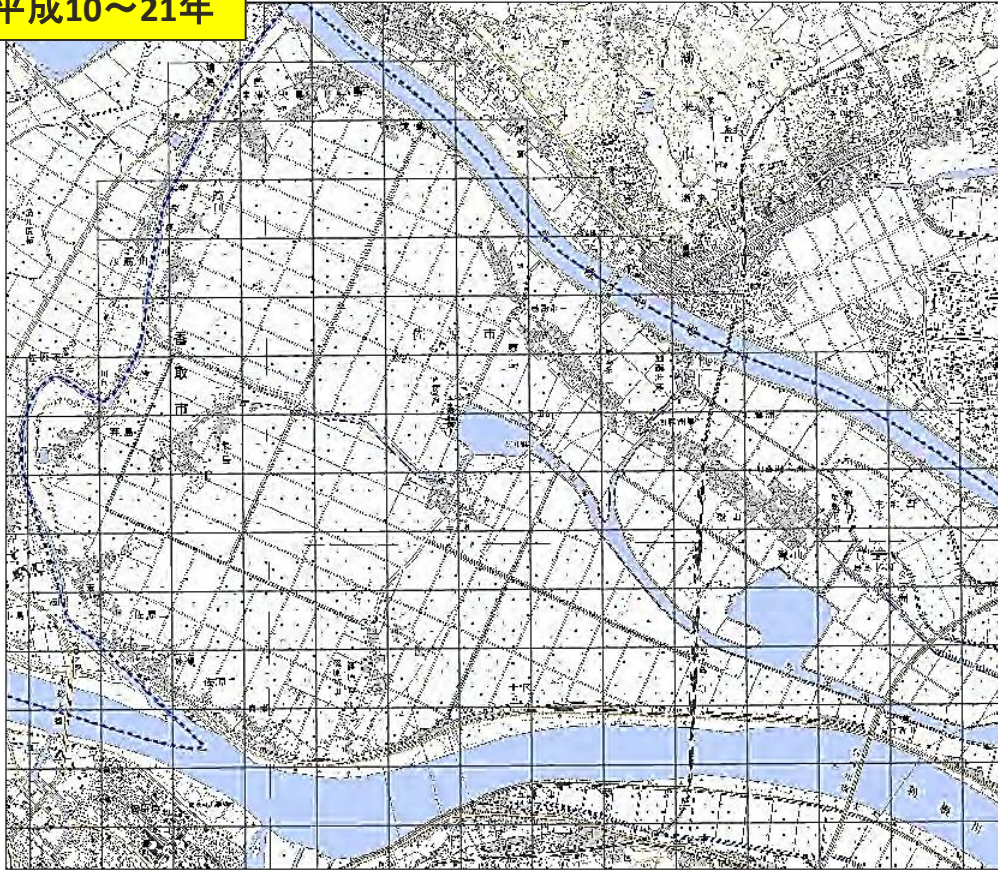
昭和44~46年

野間谷原・石納



利根川以北地区の土地利用の変遷 (4)

平成10～21年

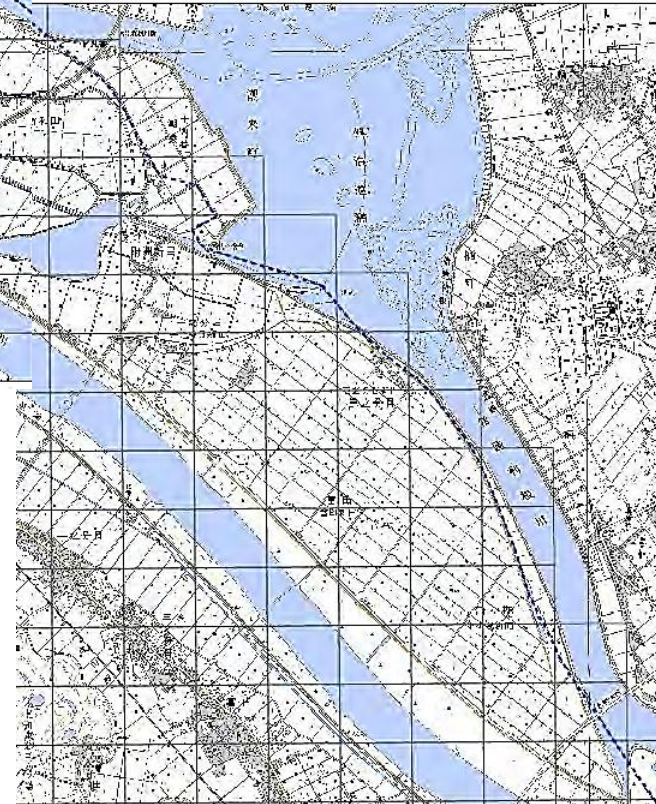


この図面は、国土地理院長の承認を得て、同院発行の5万分の1地形図、2万5千分の1地形図及び数値地図25000(地図画像)を複製したものである。(承認番号 平24情複、第578号) この図を複製する場合は、国土地理院の長の承認を得なければならない。

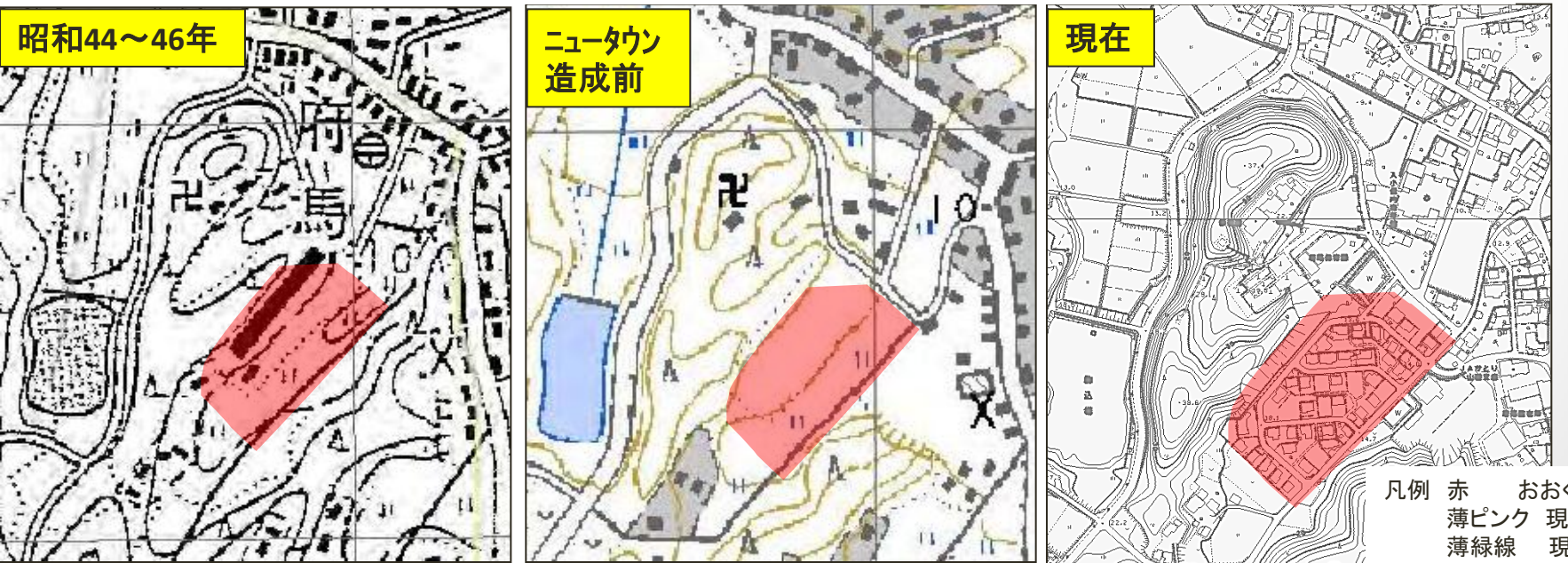
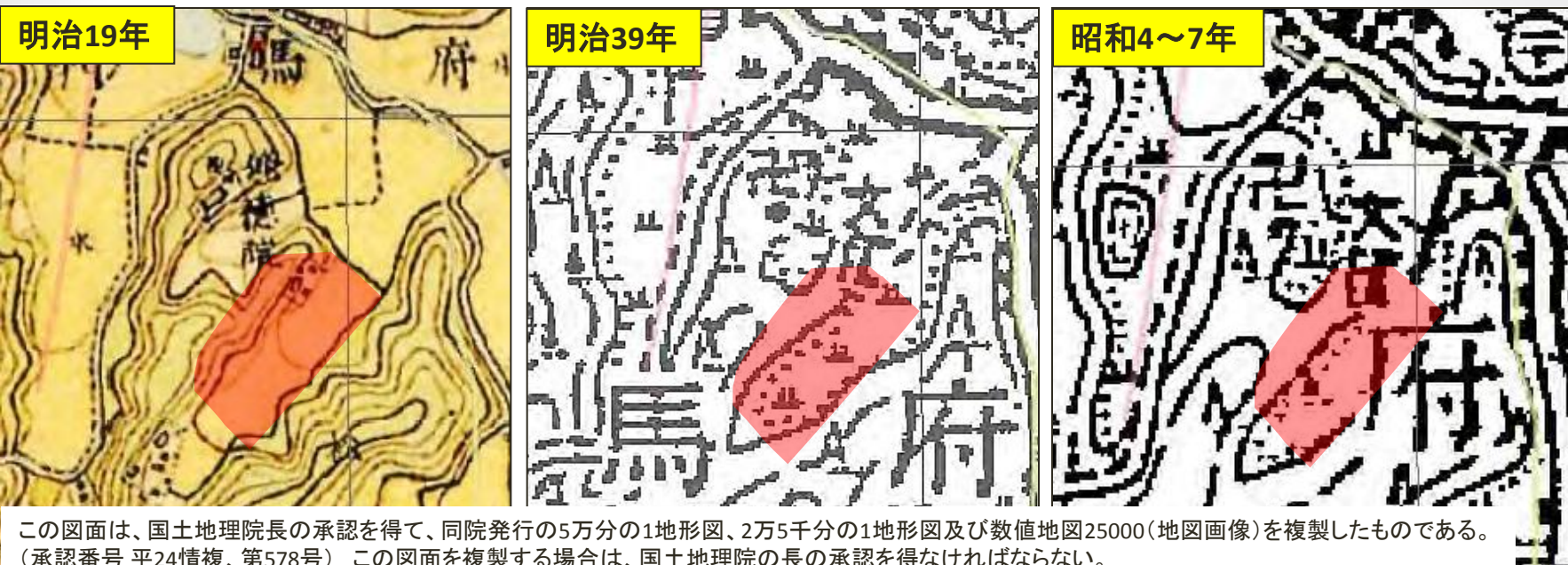
凡例 薄ピンク 現在の水面
薄緑線 現在の道路

平成10～21年

野間谷原・石納



府馬地区（おおくすニュータウン）の土地利用の変遷



香取市における復興交付金を活用した液状化対策事業

今後の検討スケジュール

	項目	平成24年度										平成25年度						平成26年度	平成27年度
		7月	8月	9月	10月	11月	12月	1月	2月	3月	4月	5月	6月	7月	8月	9月	10月		
液状化対策検討調査	①全体計画の策定	■	■																
	②地区の情報整理		■	■	■	■	■												
	③ボーリング調査								■	■	■								
	④液状化の検証					■	■	■	■	■									
	⑤再液状化の診断								■	■	■	■							
	⑥モデル地区の選定										■	■	■						
	⑦液状化対策工法検討												■	■	■	■	■		
	液状化対策事業																		▶

END

ありがとうございました。