

## (2) 液状化による公共施設被害の状況

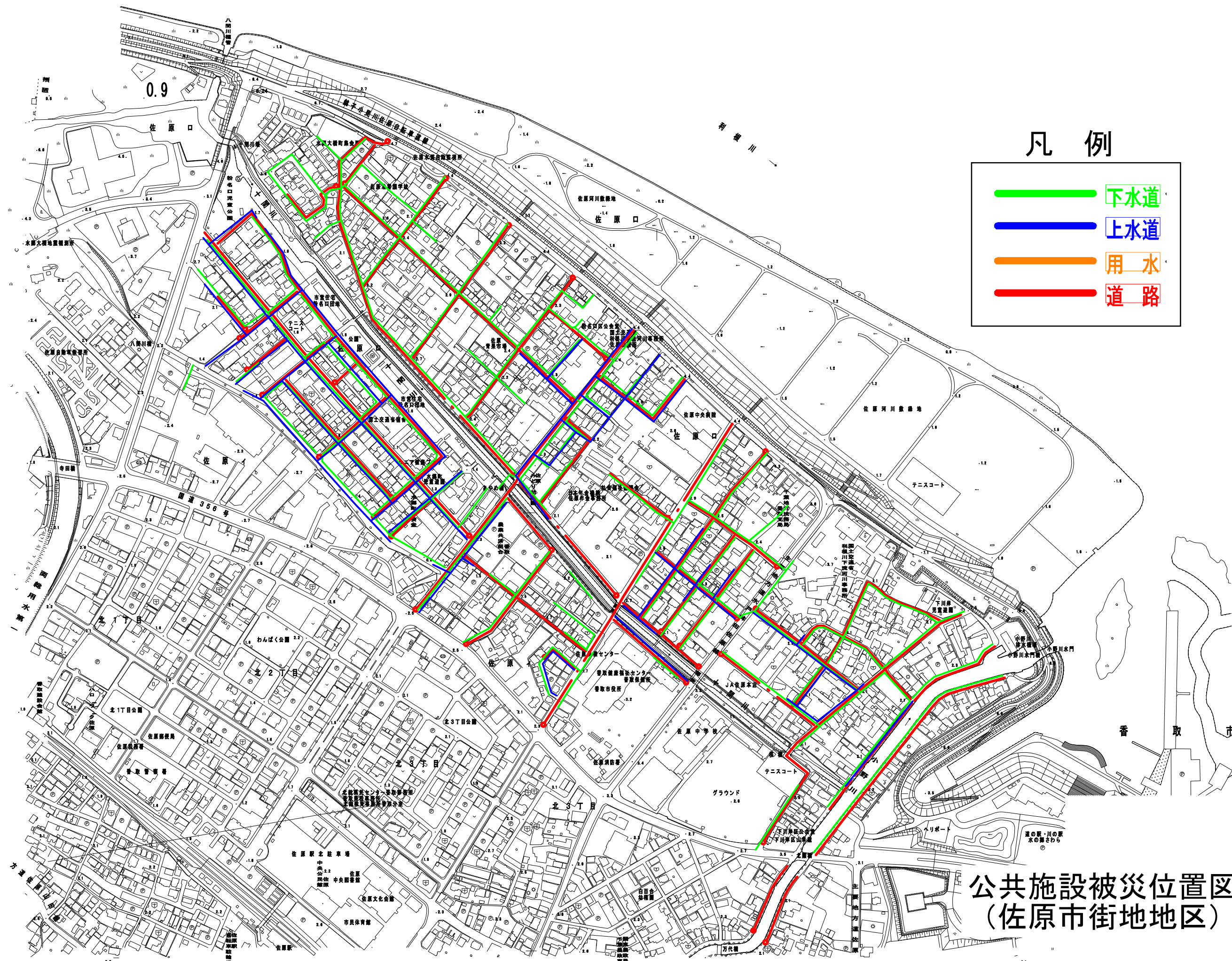
本資料では対象地区の公共施設（道路、水道、用水）被害箇所を示す。

佐原市街地地区では、国道 356 号より北側に被害が集中している。

小見川市街地地区では、黒部川より北側に被害が集中している。

利根川以北地区では集落部付近に被害があり、特に与田浦沿いの道路は被害が連続している。

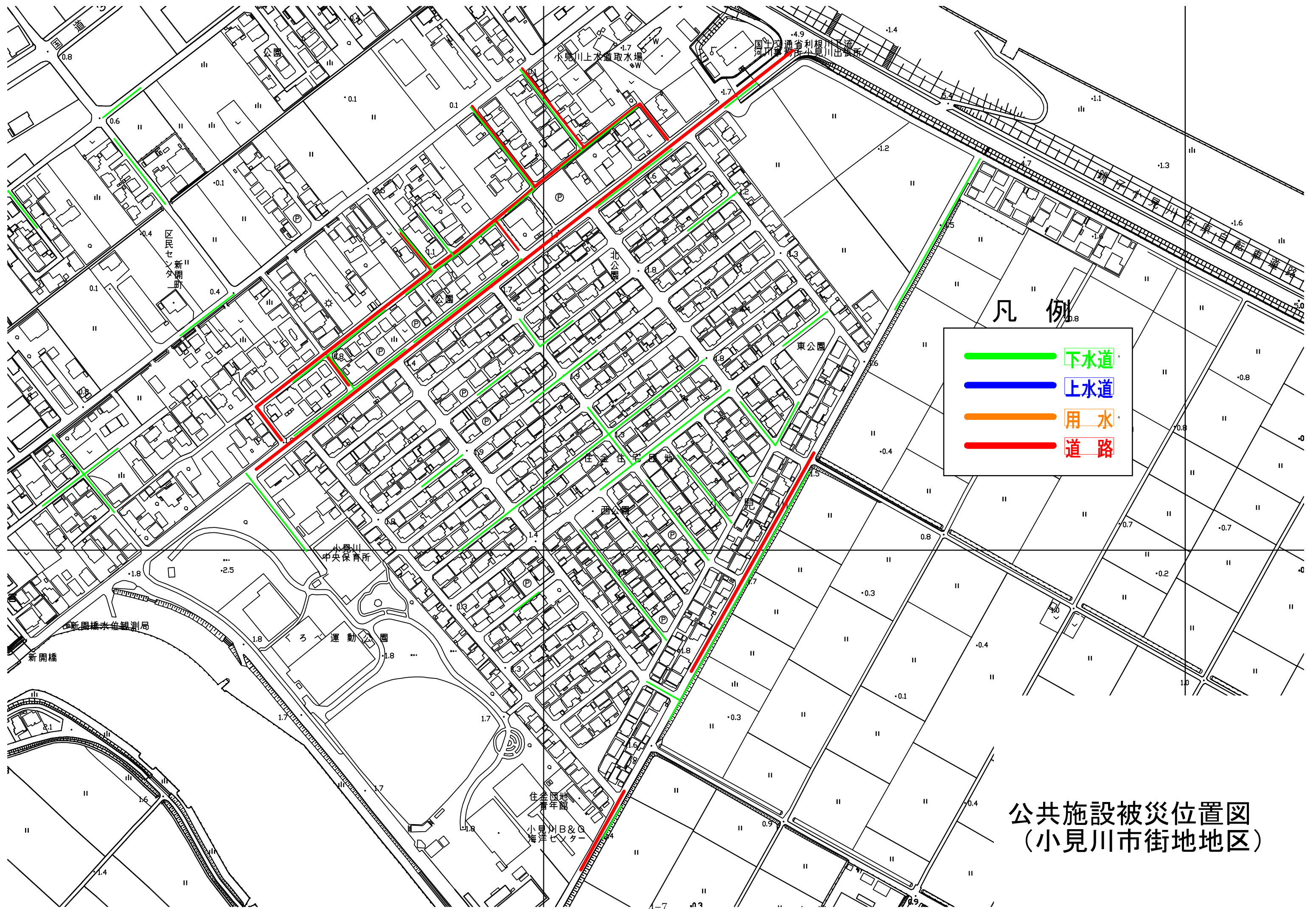
府馬地区では道路被災が見られる。



# 凡例





- 下水道
- 上水道
- 用水
- 道路

公共施設被災位置図  
(佐原市街地地区)



公共施設被災位置図  
(小見川市街地地区)

# 凡例

	下水道
	上水道
	用水
	道路

公共施設被災位置図  
(利根川以北地区)

