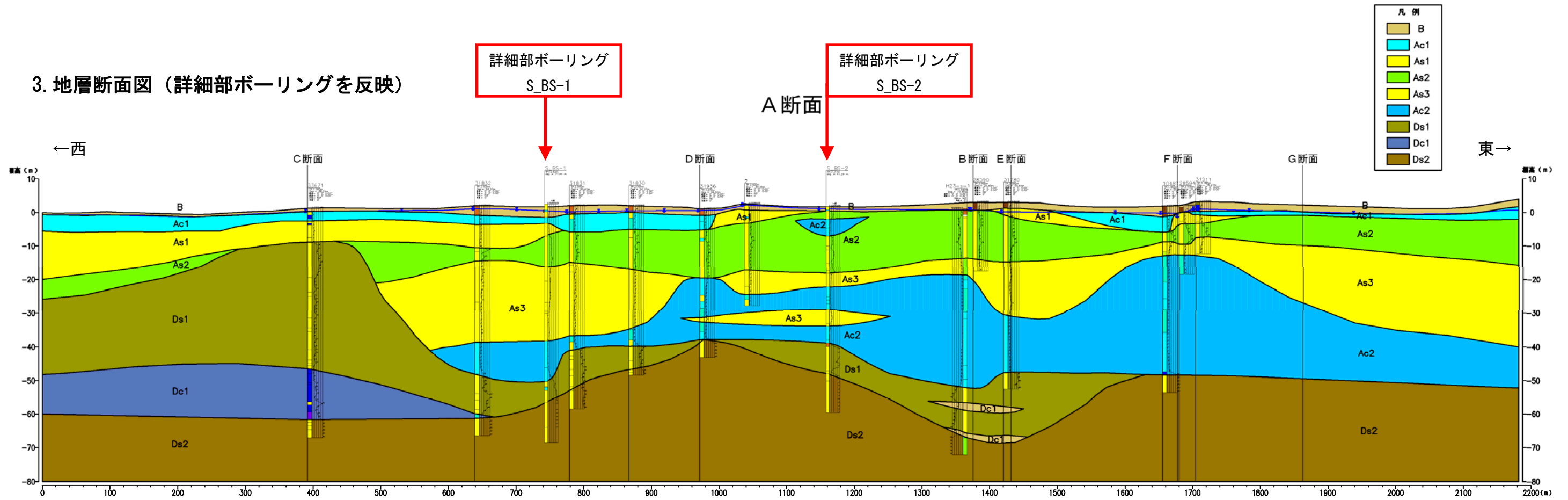
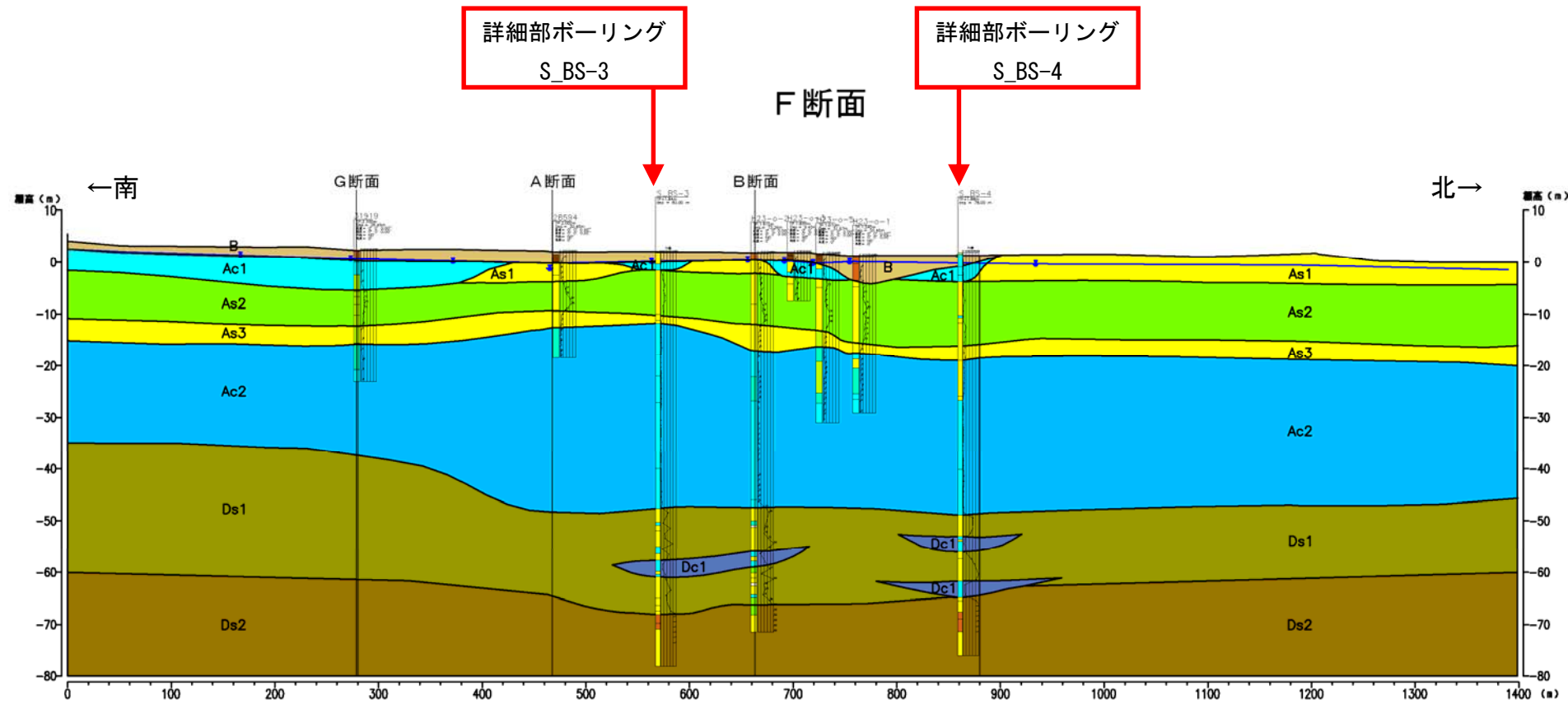


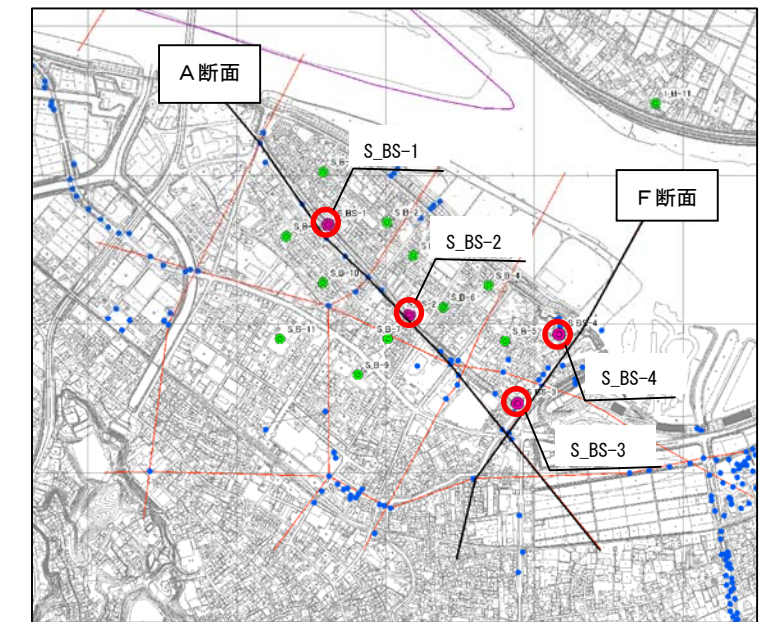
### 3. 地層断面図（詳細部ボーリングを反映）

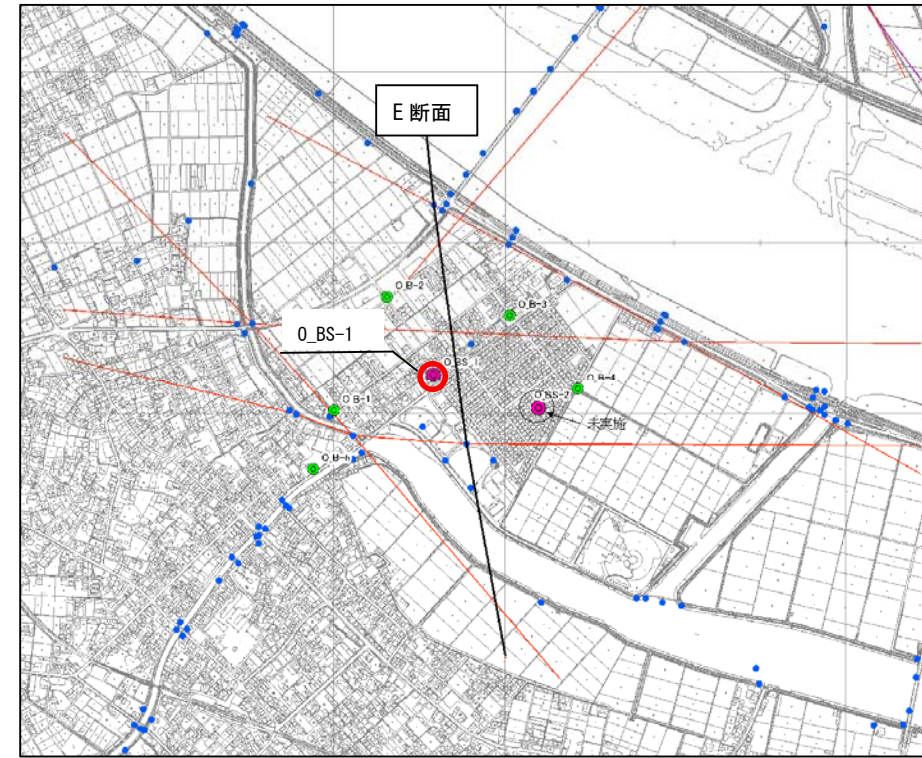
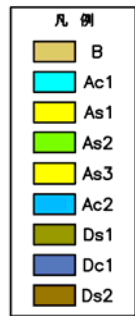


V=1/1200, H=1/6000



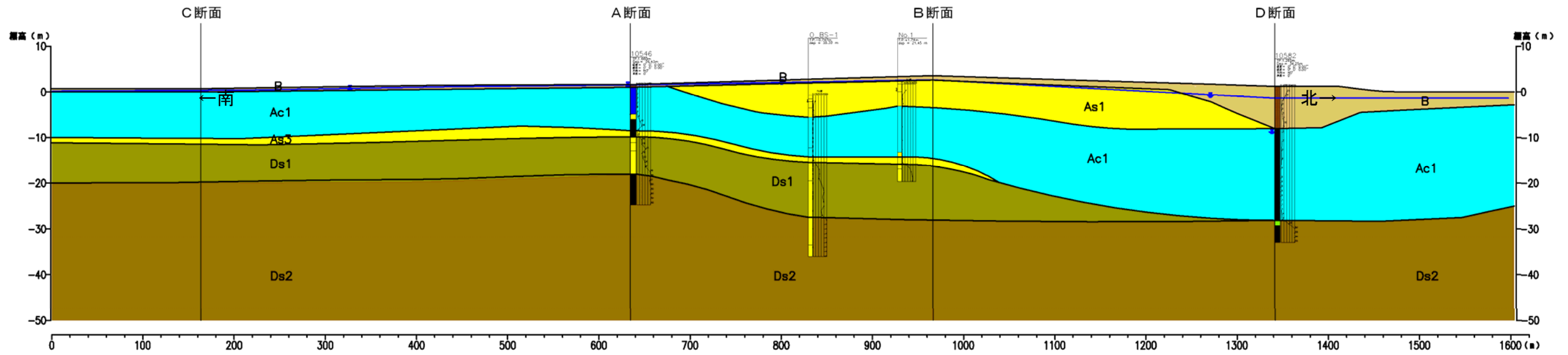
V=1/1200, H=1/6000



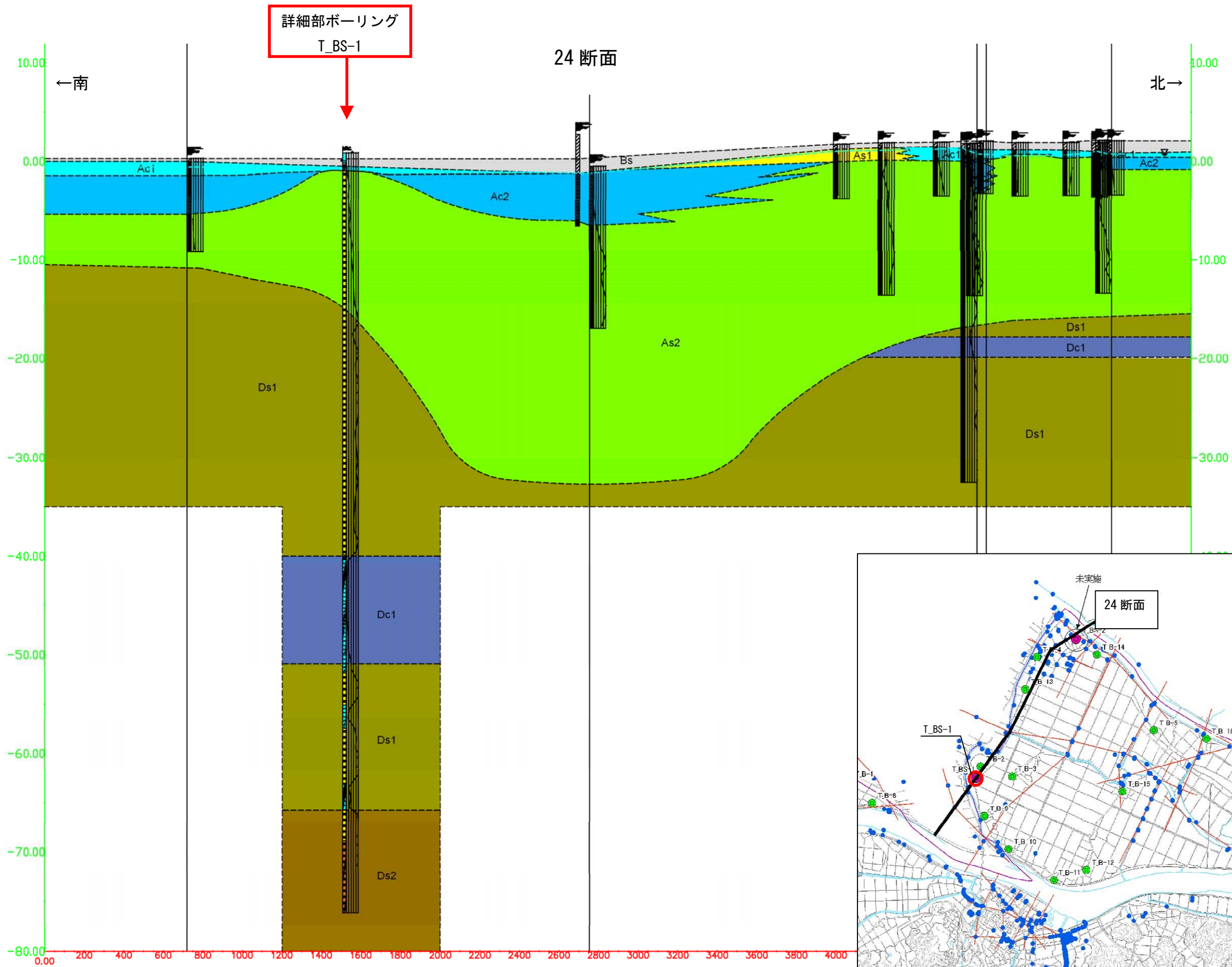


詳細部ボーリング  
0\_BS-1

E断面



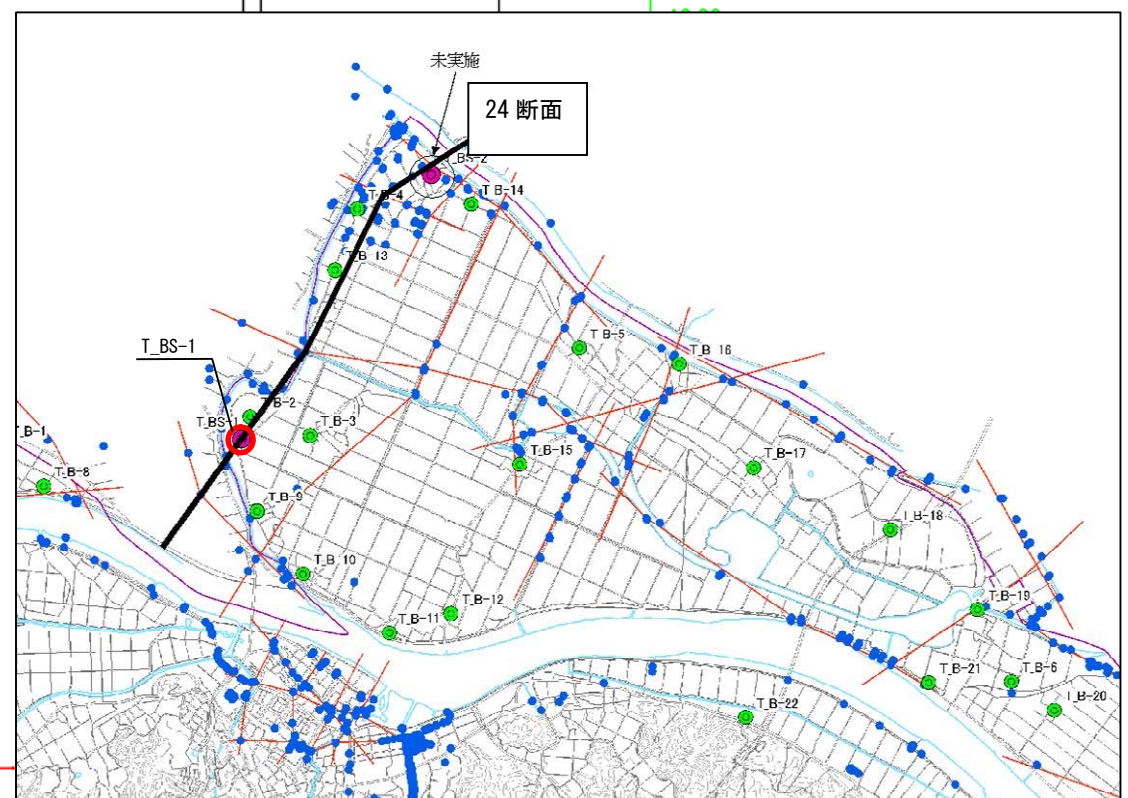




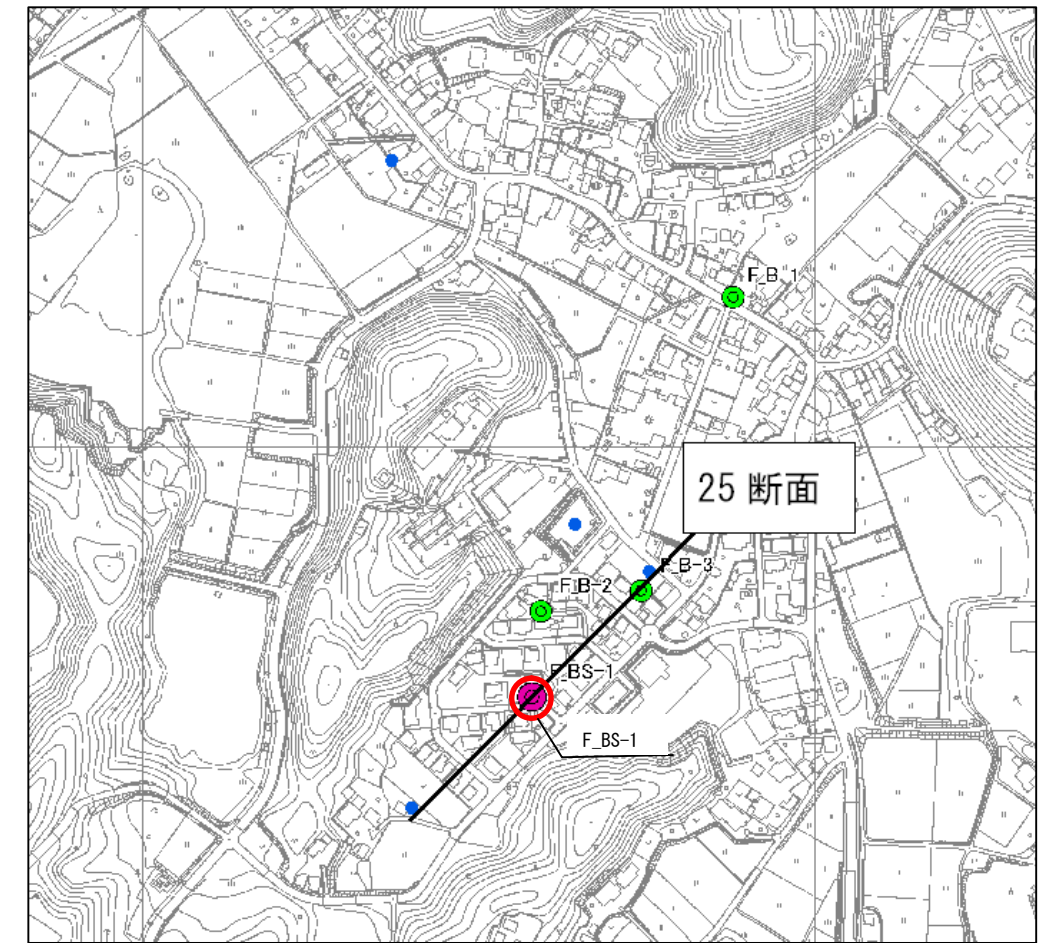
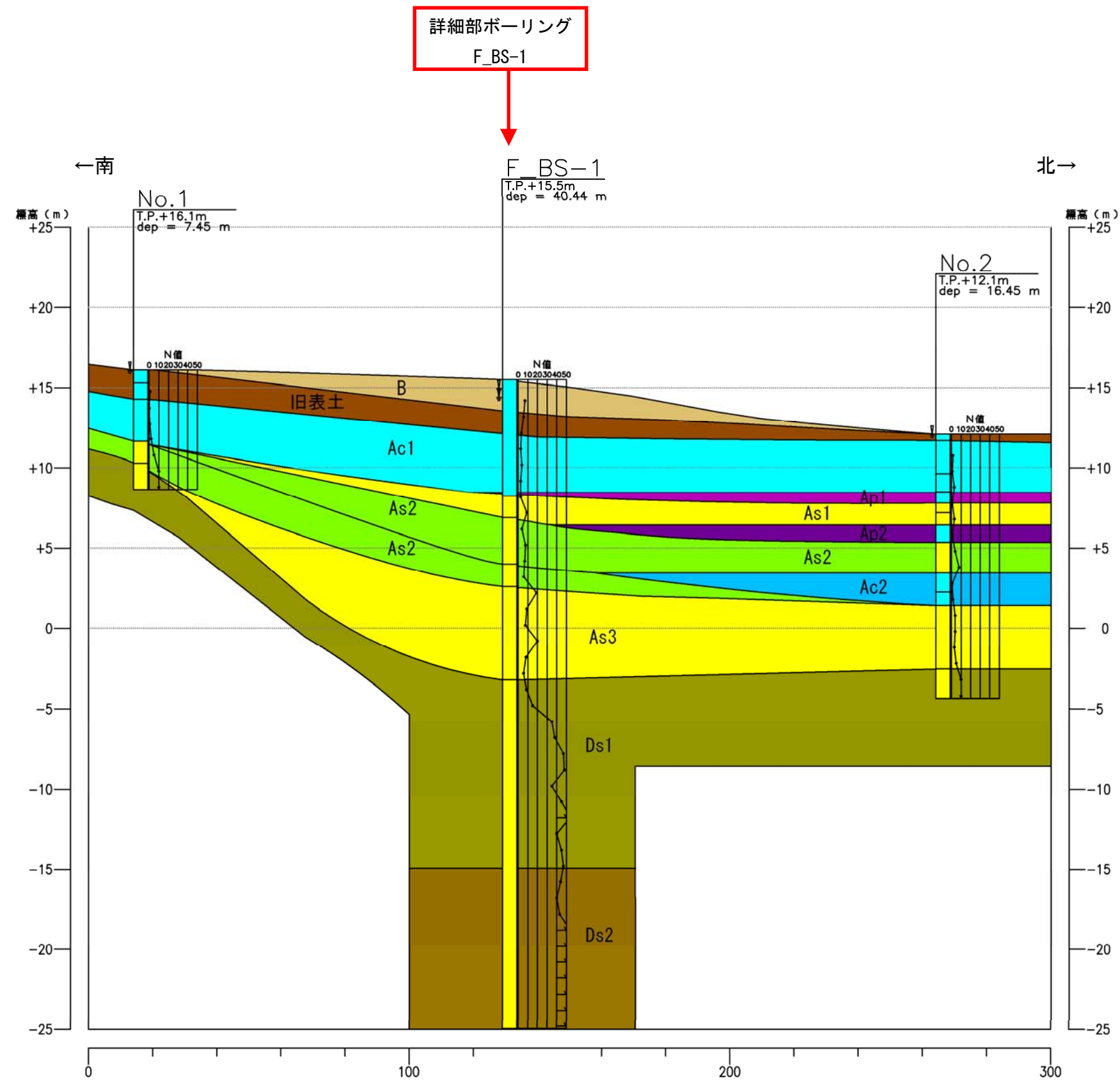
凡例

B	黄
Ac1	青
As1	黄
As2	緑
As3	黄
Ac2	青
Ds1	茶
Dc1	紫
Ds2	茶

「この図面の作成に当たっては、  
 国土地理院長の承認を得て、同  
 院発行の5万分の1地形図、2万5  
 千分の1地形図、数値地図25000  
 (地図画像) 及び基盤地図情報  
 を使用した。  
 (承認番号 平25情使、第295号)」



V=400:1 H=20,000:1



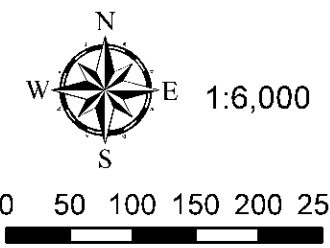
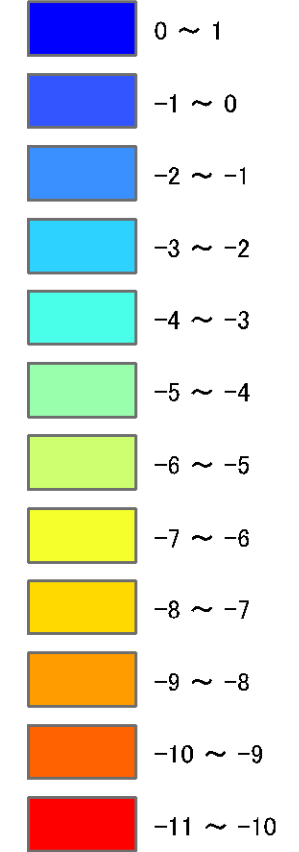


佐原市街地地区

凡例 ※地表標高は約 T. P. +2m

● 参照ボーリング

As2層の上面標高(m)



As2層の上面標高コンター図

