

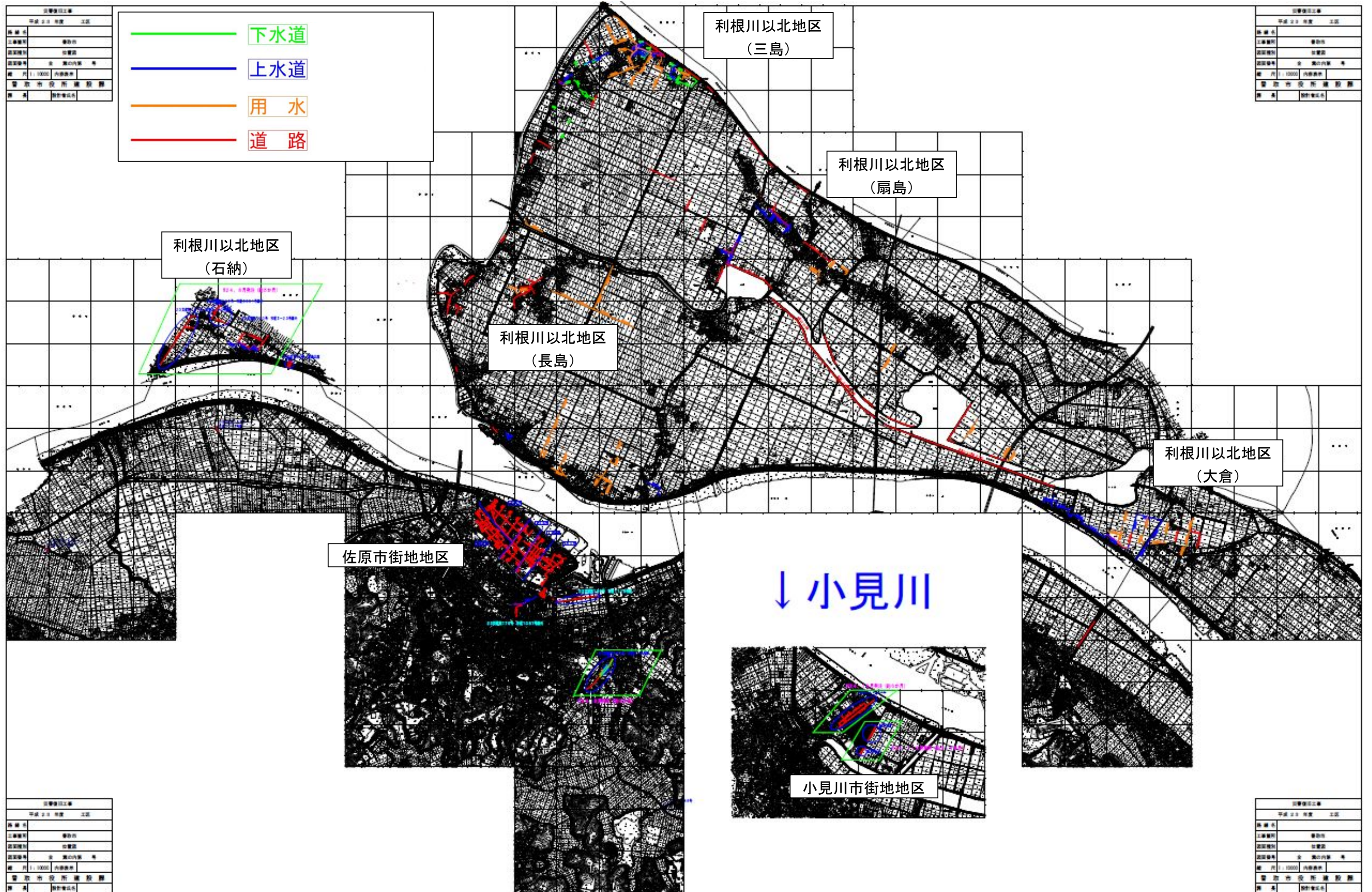
(2) 液状化による公共施設被害の状況

本資料では対象地区の公共施設（道路、水道、用水）被害箇所を示す。

佐原市街地地区では、国道 356 号より北側に被害が集中している。

小見川市街地地区では、市道 I-46 号、市道 4221 号に被害が見られる。

利根川以北では集落部付近に被害があり、特に与田浦沿いの道路は被害が連続している。







図説	
記号	名称
—	下水道
—	上水道
—	用水
—	道路

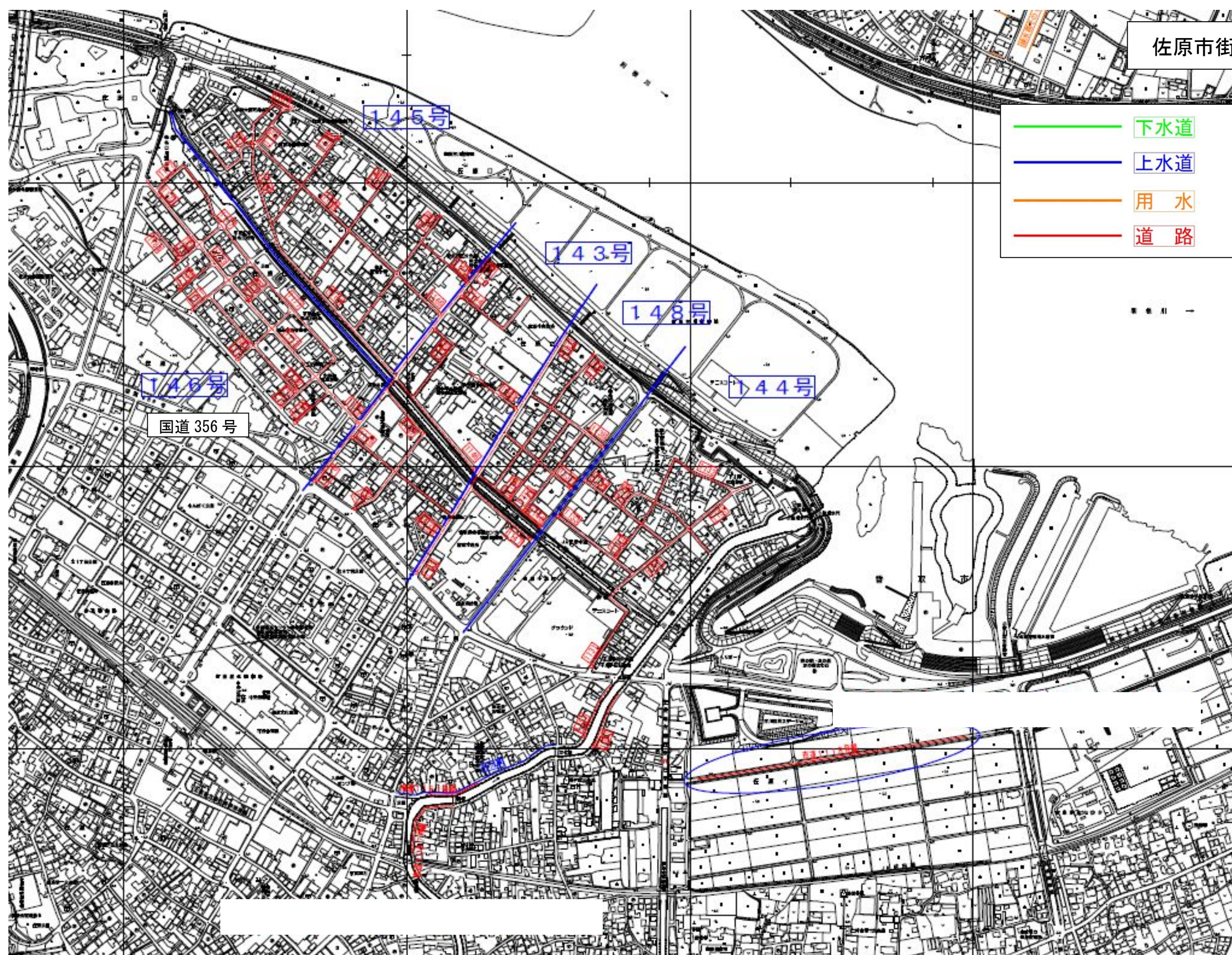
図説	
記号	名称
—	下水道
—	上水道
—	用水
—	道路

図説	
記号	名称
—	下水道
—	上水道
—	用水
—	道路

図説	
記号	名称
—	下水道
—	上水道
—	用水
—	道路

佐原市街地地区

	下水道
	上水道
	用水
	道路



小見川市街地地区



利根川以北地区
(石納)

- 下水道
- 上水道
- 用水
- 道路

稲敷市

23災道第192号 市道3651号線外

23災道第191号 市道Ⅱ-23号線外

23災道第190号 市道Ⅱ-23号線外

23災河第90号 飯島堰樋