

# ボーリング柱状図


調査名 液状化対策事業検討地質調査業務委託（その4）

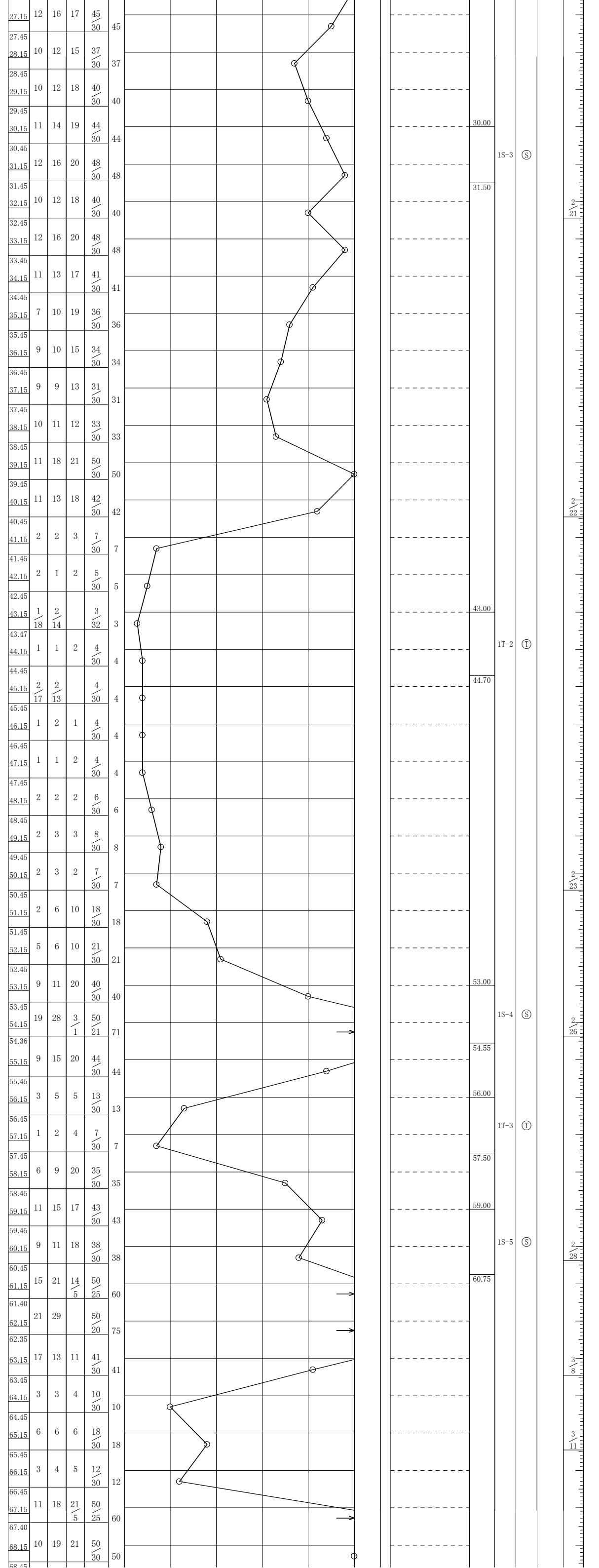
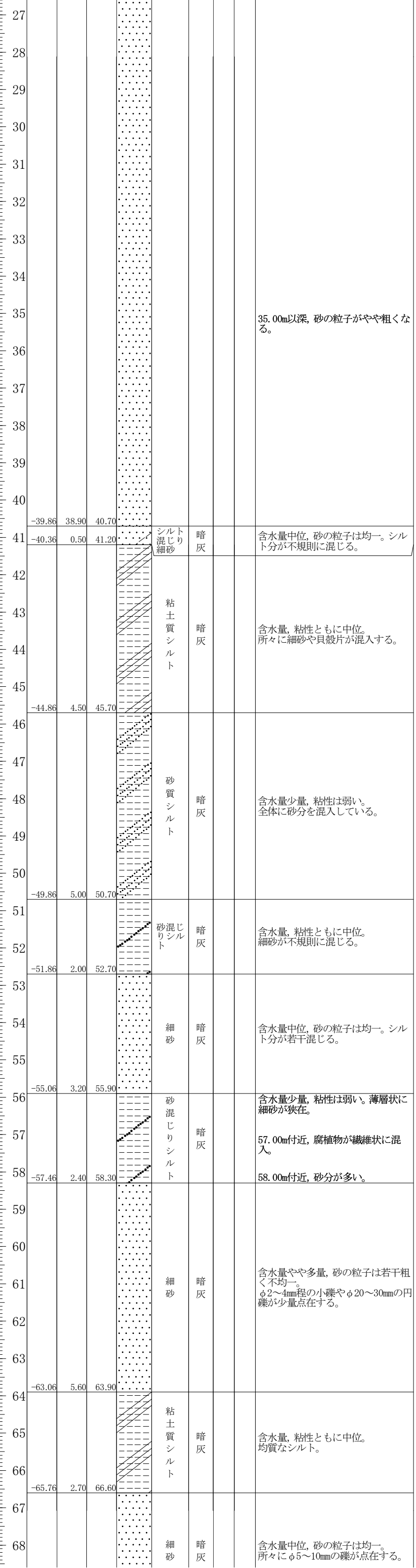
ボーリングNo

事業・工事名

シートNo

ボーリング名	T_BS-1		調査位置	香取市筈島地先			北緯	35° 55' 32.8"					
発注機関	香取市建設水道部都市整備課			調査期間	平成 25年 2月 18日 ~ 25年 3月 19日			東経	140° 29' 22.4"				
調査業者名	電話	主任技師		現場代理人	コア鑑定者		ボーリング責任者						
孔口標高	T.P +0.84m	角	180° 上 90° 下 0°	方	北 0° 270° 西 90° 東 180° 南	地盤勾配	鉛直 90° 水平 0°	使用機種	TOHO D0-1		ハンマー落下用具	半自動落下装置	
総掘進長	77.00m	度		向				エンジン	YANMAR NFD10		ポンプ	TOHO GP-3	





30.00  
15-3  
31.50  
43.00  
17-2  
44.70  
53.00  
15-4  
54.55  
56.00  
17-3  
57.50  
59.00  
15-5  
60.75

2/21  
2/22  
2/23  
2/26  
3/8  
3/11

